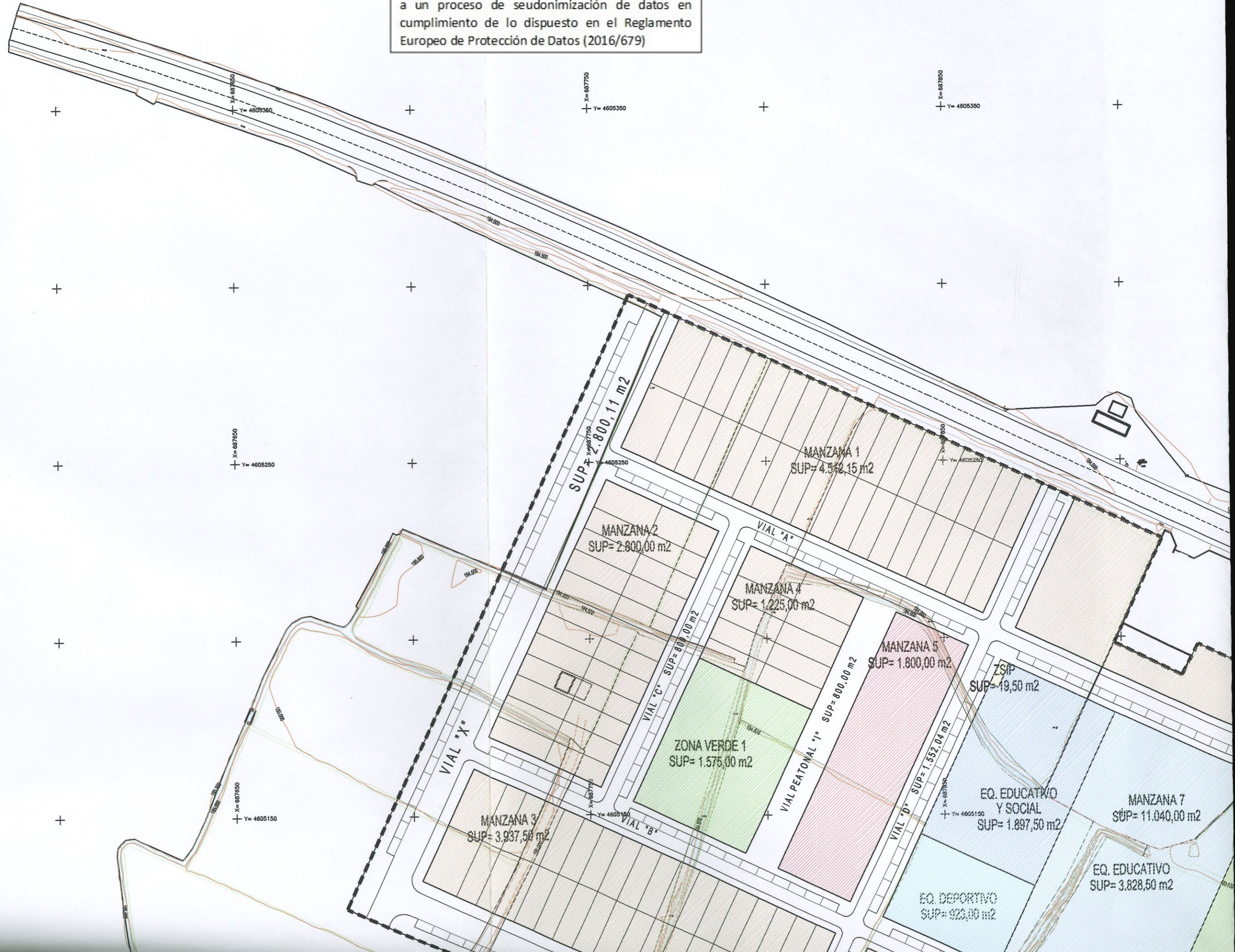


\*El contenido de este documento ha sido sometido a un proceso de seudonimización de datos en cumplimiento de lo dispuesto en el Reglamento Europeo de Protección de Datos (2016/679)

X= 687550 Y= 4605350 X= 687750 Y= 4605350 X= 687950 Y= 4605350

X= 687550 Y= 4605250 X= 687650 Y= 4605250 X= 687750 Y= 4605250

X= 687550 Y= 4605150 X= 687650 Y= 4605150 X= 687750 Y= 4605150



X= 687550  
Y= 4605050

X= 687650  
Y= 4605050

X= 687750  
Y= 4605050


X= 687850  
Y= 4605050

X= 687550  
Y= 4604950

X= 687650  
Y= 4604950

X= 687750  
Y= 4604950

X= 687850  
Y= 4604950



007A-108.204

USO	MANZANA Nº	SUPERFICIE m2.	EDIFICACION RESIDENCIAL m2.	OTROS USOS m2.	Nº MAX. VIVIENDAS 85 m2. Viv.	EDIFICACION TOTAL m2.	INDICE DE EDIFICACION m2./m2.	DESTINO	TITULARIDAD
R1	1	4.512,15	3.147,92	831,69	37	3.979,61	0,88	V. Libre	Privada
R2	2	2.800,00	1.953,43	516,10	23	2.469,53	0,88	V. Libre	Privada
R3	3	3.937,50	2.747,01	725,77	32	3.472,78	0,88	V. Libre	Privada
R4	4	1.225,00	854,62	225,80	10	1.080,42	0,88	V. Libre	Privada
R5	5	1.800,00	2.558,00 *	676,00	30	3.234,00	1,79	VPA Colect.	Privada
R6	6	3.457,46	2.412,11	637,29	28	3.049,40	0,88	V. Libre	Privada
E7	7								
R8	8	4.830,00	3.369,67	890,28	40	4.259,95	0,88	V. Libre	Privada
R9	9	845,27	589,71	155,81	7	745,52	0,88	V. Libre	Privada

USO	MANZANA Nº	SUPERFICIE m2.	EDIFICACION RESIDENCIAL m2.	OTROS USOS m2.	Nº MAX. VIVIENDAS 85 m2. Viv.
R10	10	1.800,00	2.558,00 **	676,00	30
R11	11	1.400,00	976,71	258,06	12
R12	12	3.016,56	2.104,51	556,02	25
R13	13	1.080,91	754,10	199,23	9
R14	14	2.234,94	1.559,21	411,95	18
Priv.		31.139,79	23.027,00	6.084,00	271
Ayto.		1.800,00	2.558,00	676,00	30
TOTAL		32.939,79	25.585,00	6.760,00	301

\* Viviendas protegidas precio máximo  
\*\* Viviendas protegidas precio básico

X= 687950  
Y= 4605350

X= 688050  
Y= 4605350

X= 688150  
Y= 4605350

X= 687950  
Y= 4605250

X= 688050  
Y= 4605250

X= 688150  
Y= 4605250

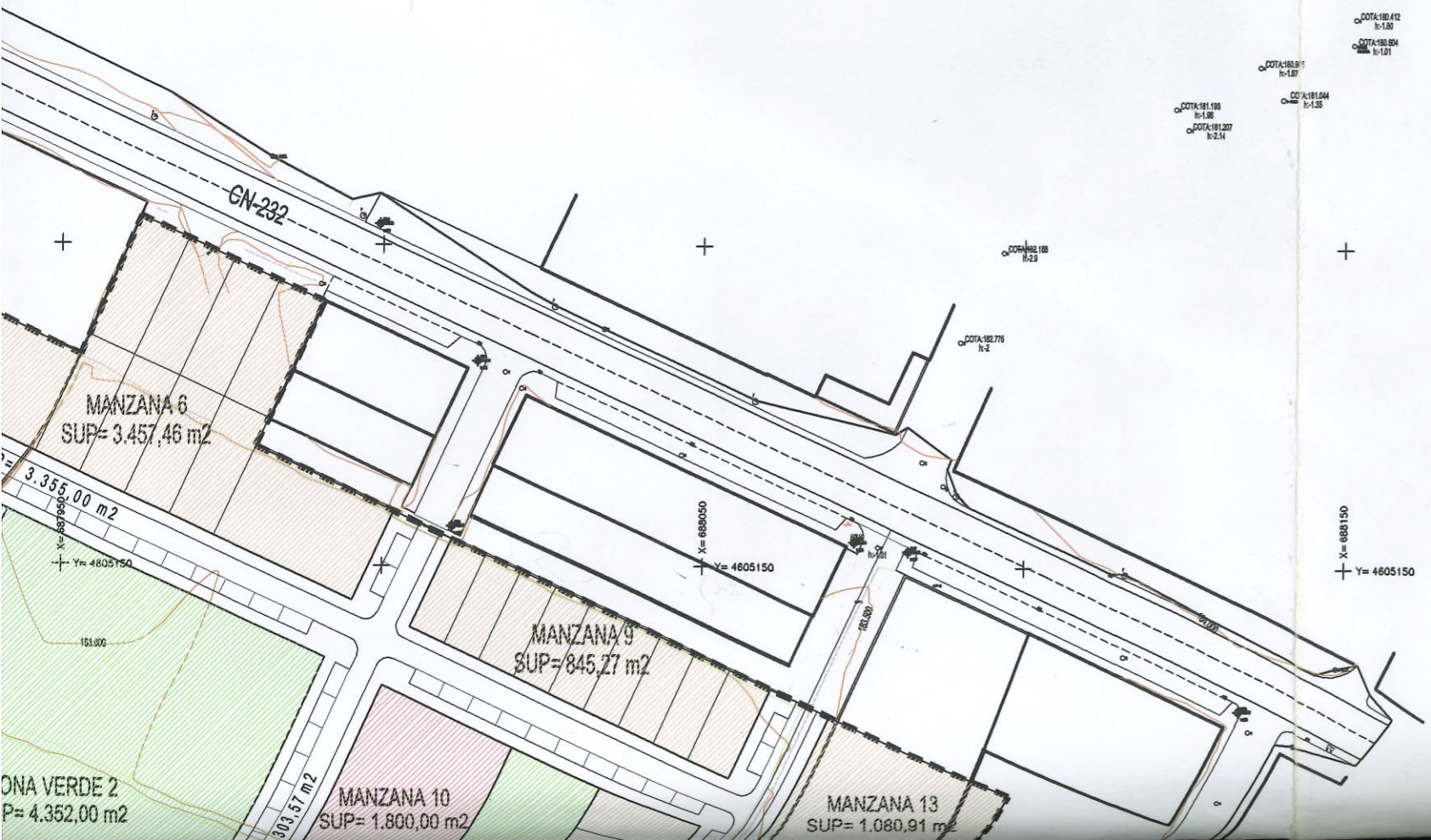


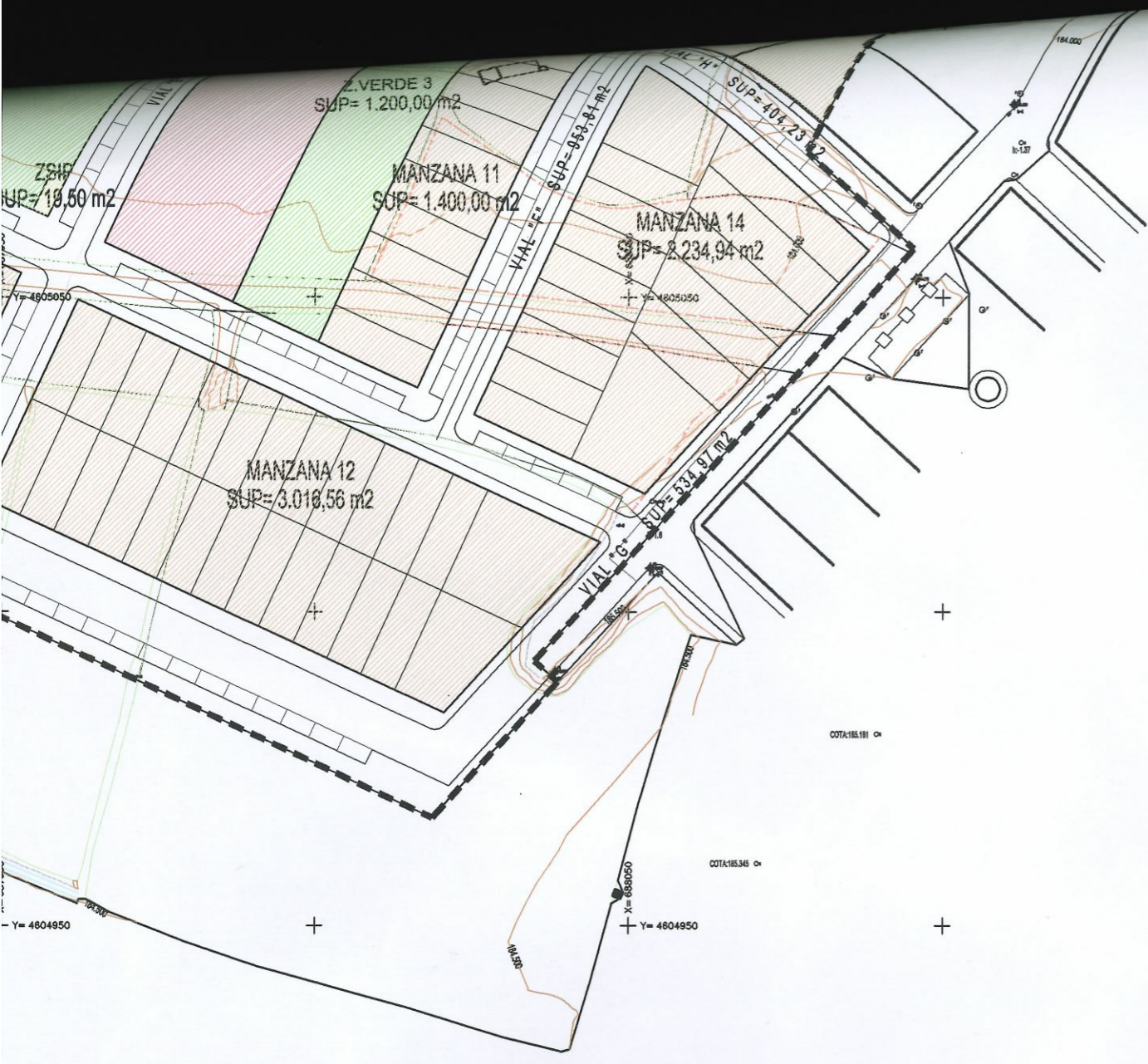
DOTA 180.412 h:1.00  
DOTA 181.804 h:1.81  
DOTA 180.917 h:1.87  
DOTA 181.190 h:1.86  
DOTA 181.207 h:2.14  
DOTA 181.204 h:1.55

DOTA 181.198 h:2.3

DOTA 182.776 h:2

X= 688150  
Y= 4605150





DILIGENCIA: El presente documento ha sido aprobado inicialmente por el Ayuntamiento de El Burgo de Ebro en sesión celebrada el día 3 DIC 2004

\*Consta la firma [Redacted]

SECRETARIO

DILIGENCIA: El presente documento ha sido aprobado definitivamente por el Ayuntamiento de El Burgo de Ebro en sesión celebrada el día 02/06/05

Ebro - 7 JUN. 2005

EL SECRETARIO

\*Consta la firma [Redacted]

**PLAN PARCIAL SECTOR R-2 (USO RESIDENCIAL)**

**P.G.O.U. EL BURGO DE EBRO ZARAGOZA**

**P.O.P. Nº 2**

**ORDENACIÓN Y PROYECTO Zonificación, Intensidades de uso.**

ESCALA 1/1.000

ZARAGOZA MAYO 2004

PROMOTOR  
SOCIEDAD CIVIL GESTORA DEL SECTOR R-2 DEL P.G.O.U DE EL BURGO DE EBRO

SITUACION  
SUR  
CARRETERA N-232

EL BURGO DE EBRO (ZARAGOZA)

ARQUITECTO

XXXXXXXXXXXXXXXXXX

\*Consta la firma [Redacted]

ABOGADO

XXXXXXXXXXXXXX

INDICE DE EDIFICACION m2./m2.	DESTINO	TITULARIDAD
1,79	VPO. Colect.	Privada
0,88	V. Libre	Privada
0,88	V. Libre	Privada
0,88	V. Libre	Privada
0,88	V. Libre	Privada
		Privada
1,79	VPO. Colect.	Ayuntamiento

**SIMBOLOGIA**

[Red hatched box]	ZONA RESIDENCIAL COLECTIVA	LT	LINEA TELEFONICA AEREA
[Red box with MR 1]	ZONA RESIDENCIAL	LAT	LINEA AEREA ELECTRICA BAJA TENSION
[Blue dashed box with EDp]	EQUIPAMIENTO DEPORTIVO	CN-232	TRAVESIA CARRETERA NACIONAL CN-232
[Blue box with EC]	EQUIPAMIENTO DEPORTIVO Y SOCIAL	184,900	COTA DE NIVEL
[Blue box with ED]	EQUIPAMIENTO EDUCATIVO		
[Green box with ZV]	ZONA VERDE		
[Green box with ZSIP]	ZONA DE SERVICIOS DE INFRAESTRUCTURAS PRIVADAS (C.T. Electricidad)		

NOTA.- PARCELACION ORIENTATIVA

